




Souřadnicový systém: S-JTSK

Výškový systém: Bpv

ZADAVATEL: Správa železniční dopravní cesty, státní organizace Dlážděná 1003/7, Praha 1 - Nové Město 110 00 SŽDC s.o., Stavební správa východ Nerudova 1, 772 58 Olomouc				
ZPRACOVATEL: PROJEKT servis spol. s r.o. U Elektry 830/2b, Praha 9 - Hloubětín 198 21 IČ: 49823141 tel.: 281 090 860 www.projekt-servis.cz firma@projekt-servis.cz				
VYPRACOVAL:  Dana Špeciánová, DiS.	ODPOVĚDNÝ PROJEKTANT STAVBY:  Ing. Martin Koudelka	HLAVNÍ INŽENÝR PROJEKTU:  Bc. Michal Munzar		
KRAJ: KRÁLOVÉHRADECKÝ	OKRES: JIČÍN	OÚ: JINOLICE	Č. ZAKÁZKY:	ZAK-2016-13
AKCE: DOPLNĚNÍ ZÁVOR A REKONSTRUKCE PZS NA PŘEJEZDU P3148 V KM 8,016 NA TRATI HRADEC KRÁLOVÉ - TURNOV I. Geodetická dokumentace			STUPEŇ:	PD
			DATUM:	02/2017
			MĚŘÍTKO:	-
			FORMÁT:	-
OBSAH:			ČÁST:	Č. SLOŽKY:
TECHNICKÁ ZPRÁVA			I	1



I.1 - TECHNICKÁ ZPRÁVA

NÁZEV AKCE: DOPLNĚNÍ ZÁVOR A REKONSTRUKCE PZS NA PŘEJEZDU P3148 V KM 8,016 NA TRATI HRADEC KRÁLOVÉ – TURNOV

MÍSTO REALIZACE (KRAJ): KRÁLOVEHRADECKÝ

MÍSTO STAVBY: TRAŤ Č. TRAŤ HRADEC KRÁLOVÉ HL.N. – JIČÍN – TURNOV

ZADAVATELEM POSKYTNUTÉ MAPOVÉ PODKLADY:

Pro přípravnou dokumentaci této stavby byla zadavatelem poskytnuta příloha I.3 GEODETICKÉ A MAPOVÉ PODKLADY, kterou vytvořila firma GJW Praha spol. s r.o. Tato příloha byla využita jako mapový podklad pro vyprojektování celé stavby.

INFORMACE O PODKLADECH PRO MAJETKOPRÁVNÍ ČÁST:

GRAFICKÉ PODKLADY – SOUBOR GEODETICKÝCH INFORMACÍ (SGI):

Digitální katastrální mapa (DKM) s platností k 06/2016

- k. ú. Kněžnice
- k. ú. Zámezí
- k. ú. Podůlší
- k. ú. Jinolice

Katastrální mapa digitalizovaná (KMD) s platností k 06/2016

- k. ú. Kněžnice
- k. ú. Zámezí
- k. ú. Podůlší
- k. ú. Jinolice

Přesnost jednotlivých mapových podkladů je uvedena v části I.2.1, která je součástí majetkoprávní části geodetické dokumentace.

PÍSEMNÉ INFORMACE – INFORMACE ZE SOUBORU POPISNÝCH INFORMACÍ KATASTRU NEMOVITOSTÍ (SPI):

Katastrální úřad:

Katastrální úřad pro Královéhradecký kraj, Katastrální pracoviště Jičín

Šafaříkova 842

506 01 Jičín



Katastrální území: Kněžnice

Zázemí

Podůlší

Jinolice

Informace o pozemcích a vlastnících byly čerpány z webové aplikace KN "nahlížení do katastru" dne 20. 6. 2016 a neobsahují tedy pozdější změny v údajích katastru.

Vlastnické hranice v k.ú. Kněžnice, Zázemí, Podůlší a Jinolice byly převzaty z digitální katastrální mapy (DKM). Vlastnické hranice v této lokalitě jsou vedeny s přesností 3 to znamená, že lomové body hranice mají základní střední souřadnicovou chybu $\pm 0,14\text{m}$. V případě, že nově navrhovaná situace stavby prochází v blízkosti hranice drážního pozemku je nutno provést její přesné určení. Toto přesné určení je plně v kompetenci geodeta zhotovitele stavby, který musí užít takových postupů a zajistit si potřebné podklady, aby zaručil přesné určení hranice dotčených pozemků v terénu s maximálními odchylkami danými katastrálním zákonem.

V obvodu stavby nedojde k zásahu na pozemky jiných vlastníků (viz. část dokumentace I.2 – majetkoprávní část).

Geodetická dokumentace je v souladu se směrnicí GŘ SŽDC č. 11/2006 členěna na následující části, které jsou samostatnými přílohami:

I.1 Technická zpráva – samostatná příloha

I.2 Majetkoprávní část – samostatná příloha

I.3 Geodetické a mapové podklady – samostatná příloha, **kteřá byla převzata od GJW Praha spol. s r.o**

V Praze, leden 2017

Vypracoval: Dana Špeciánová, DiS.